


Rilievo ponte della valle

Percorso acquedotto


Scala 1:70000

Scala 1:500



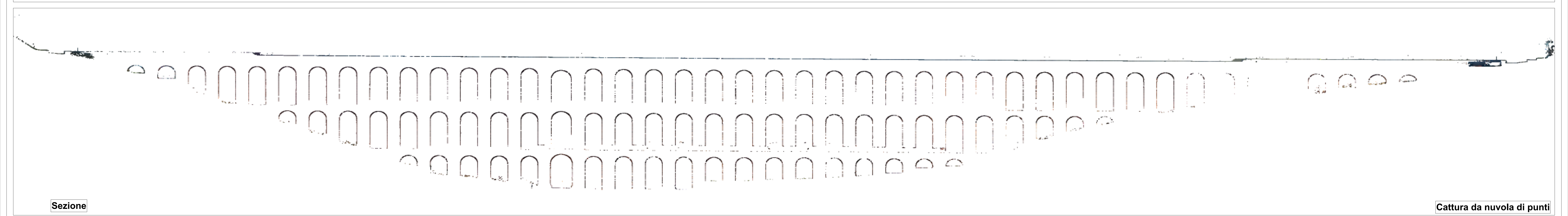
Prospetto Sud-Ovest

Cattura da nuvola di punti



Prospetto Nord-Est

Cattura da nuvola di punti



Sezione

Cattura da nuvola di punti